



CITTA di MAGENTA

SETTORE TECNICO
UFFICIO PATRIMONIO

PIANO DELLE ALIENAZIONI E DELLE VALORIZZAZIONI
DELLE AREE COMUNALI
AI SENSI DELL'ART. 58 DELLA LEGGE 6 AGOSTO 2008, N. 133
AGGIORNAMENTO

SCHEDA "ALLEGATO G"

6	SCHEDA TECNICA DI SINTESI	"ALLEGATO G"
DENOMINAZIONE		APPARTAMENTO E BOX
Localizzazione dell'area		Via Volta, 82
Identificazione catastale		FG. 11 mappale 620 sub. 15 (App.) mappale 620 sub. 50 (box)
Superficie Commerciale		Appartamento mq. 100 Box mq. 13
Provenienza		Acquisizione con atto n.25096 n. del 27/04/1993 notaio S. Bucchini.
Destinazione Urbanistica - P.G.T.		Vigente Zona N.S.A. - Centro Storico
		Adottato Centro Storico
Valore		euro 160.200 (App.) euro 14.400 (box) Valore totale euro 174.600,00
Piano alienazioni		esercizio 2017

N=5034900

E=1490900



6-Mag-2015 9:53
Prot. n. T47814/2015
Scala originale: 1:1000
Dimensione cornice: 267.000 x 189.000 metri
Comune: MAGENTA
Foglio: 6

1 Particella: 620

MODULARIO
F. rig. rend. 497



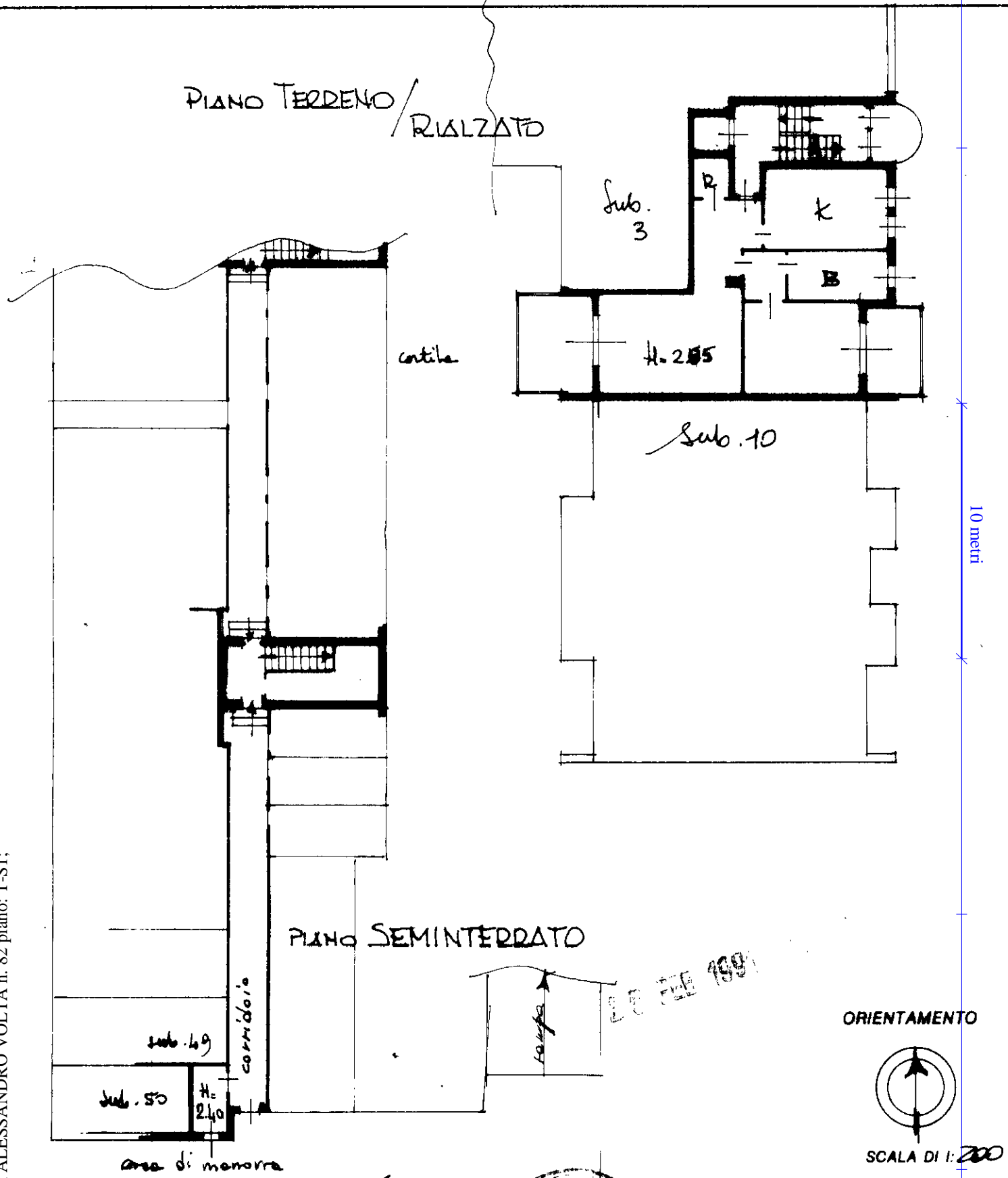
MINISTERO DELLE FINANZE
DIREZIONE GENERALE DEL CATASTO E DEI SS.TT.EE.
CATASTO EDILIZIO URBANO (RDL 13-4-1939, n. 652)

MOD. BN (CEU)

LIRE
250

Planimetria di u.i.u. in Comune di MAGENTA via CAVALLARI civ.

PIANO TERRENO / RIALZATO



Catasto dei fabbricati - Situazione al 06/05/2015 - Comune di MAGENTA (E801) - < Foglio: 6 - Particella: 620 - Subalterno: 15 >
VIA ALESSANDRO VOLTA n. 82 piano: 1-S1;

Dichiarazione di N.C.
Ulteriori variazioni

Compilata dal Deau
Recolletti Giuseppe
Data presentazione: 25/02/1991 - Data: 06/05/2015
Totale schede: 1 - Formato di acquisizione: A4(210x297)
n. 620 sub. 15
data 2/91 Firma [Signature]

RISERVATO ALL'UFFICIO

Identificativi catastali
n. 620 sub. 15

MODULARIO
F. rig. rend. 487



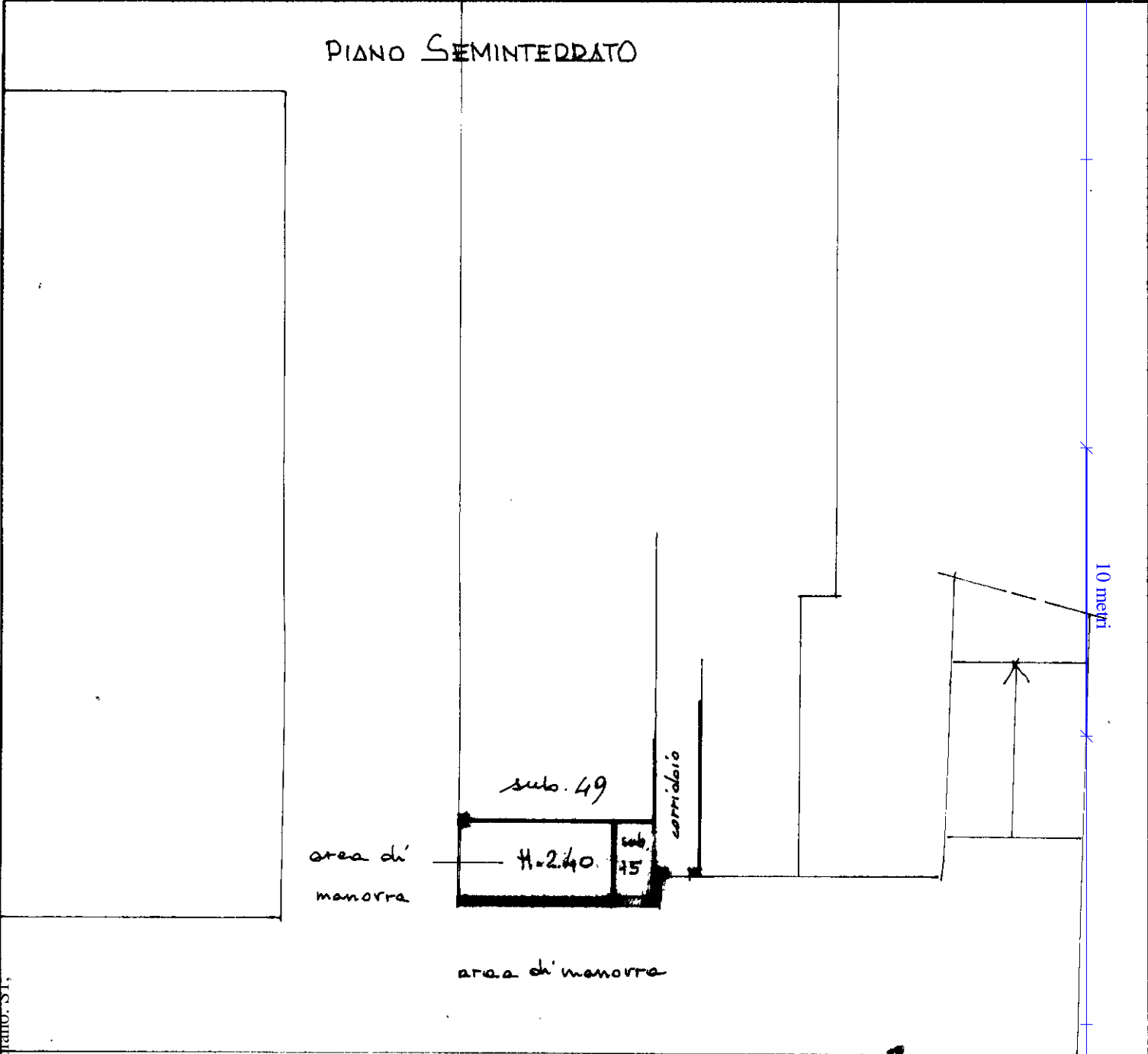
MINISTERO DELLE FINANZE
DIREZIONE GENERALE DEL CATASTO E DEI SS.TT.EE.
CATASTO EDILIZIO URBANO (RDL 13-4-1939, n. 652)

MOD. BN (CEU)

LIRE
250

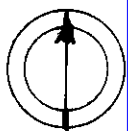
Planimetria di u.i.u. in Comune di MAGENTA via CAVALLARI civ.

PIANO SEMINTERRATO



25 FEB 1991 01133

ORIENTAMENTO



SCALA DI 1:200

Catasto dei Fabbricati - Situazione al 06/05/2015 - Comune di MAGENTA (E801) - < Foglio: 6 - Particella: 620 - Subalterno: 50 >
VIA BRUNNO CAVALLARI n. 84 piano: 51.

Dichiarazione di N.C.
Ultima planimetria in vigore

Compilata dal geom. Recanat. Giuseppe
(Titolo, cognome e nome)

25

RISERVATO ALL'UFFICIO

Data presentazione: 25/02/1991 - Data: 06/05/2015 - n. TI50664 - Richiedente: BNCFNC53A25E801W

Totale schede: 1 - Formato di acquisizione: A4(210x297) - Formato stampa: questo: A4(210x297)

620 sub 50

data 2/91 Firma [Signature]



Via Alessandro Volta

© 2015 Google

Data di acquisizione delle immagini: 8/27/2014

45°28'03.31"N

8°53'05.3"E